









Legende

-  Oberirdische Gebäude
-  Unterirdische Gebäude
- Texte, Signaturen:
-  Rote Gefahrenzone:
-  Gelbe Gefahrenzone:
-  Blauer Vorbehaltsbereich:
-  Brauner Hinweisbereich:
-  Violetter Hinweisbereich:
-  Raumrelevanter Bereich:

Gemeinde Lech

M 1:3000
 Stand: 27.10.2009

© Land Vorarlberg
 Orthophotos © 2003 Land Vorarlberg - freigegeben vom BMLV
 mit GZ 13.085/14-1.4/01 V1.0 sowie GZ 13088/146-RechtB/2002