








ZUBRINGER

BERGERWALDBÄCHLE (25)

ÄUSSERES BURGTÖBEL (10)

**Legende**

-  Oberirdische Gebäude
-  Unterirdische Gebäude
- Texte, Signaturen:
-  Rote Gefahrenzone:
-  Gelbe Gefahrenzone:
-  Blauer Vorbehaltsbereich:
-  Brauner Hinweisbereich:
-  Violetter Hinweisbereich:
- Raumrelevanter Bereich:

**Gemeinde Lech**

M 1:2000  
Stand: 27.10.2009



© Land Vorarlberg  
Orthophotos © 2003 Land Vorarlberg - freigegeben vom BMLV  
mit GZ 13.085/14-1.4/01 V1.0 sowie GZ 13088/146-RechtB/2002

